













LEGENDA

-  HRANICE PLOCHY ÚZEMNÍ STUDIE DLE ÚPD
-  NAVRŽENÁ PARCELACE - PLOCHY BYDLENÍ
-  VEŘEJNÁ ZELEŇ
-  NAVRŽENÉ KORIDORY DOPRAVNÍ INFRASTRUKTURY - VOZOVKA
-  STÁVAJÍCÍ MÍSTNÍ KOMUNIKACE
-  VJEZD DO OBYTNÉ ZÓNY - ZVÝŠENÁ A SKLOPENÁ PLOCHA + SIGNALIZAČNÍ PÁS
-  PARKOVACÍ STÁNÍ
-  VJEZD NA POZEMEK
-  PŘEDPOKLÁDANÉ POLOHY VJEZDŮ
-  ZELEŇ - NÁVRH
-  SCHÉMATICKÉ NEZÁVAZNÉ ZNAČKY NAVRŽENÝCH OBJEKTŮ
-  POČET NAVRŽENÝCH PARCEL PRO RD
-  PILÍŘ PRO PŘÍPOJKY ROZVODŮ



VED. PROJEKTANT	ZODP. PROJEKTANT	KRESLIL	KONTROLOVAL	Projektový atelier AD s.r.o. Ing. arch. Jaroslav Daněk, Husova 4, C. Budějovice, 370 01 IČ 25194771, tel. 387 311 238, mobil 605 277 998		
Ing.arch.J.Daněk	Ing.arch.J.Daněk	Ing.arch.M.Kučerová		FORMÁT	2xA4	
INVESTOR	Město Prachatice			DATUM	8/2018	
MÍSTO STAVBY	Obec Žernovice			STUPEŇ PD	Územní studie	
NÁZEV STAVBY	ÚZEMNÍ STUDIE ŽERNOVICE PLOCHA BYDLENÍ B10			MĚŘITKO	1:1000	
				Č. ZAKÁZKY	80_2017	
				ARCHIVNÍ Č.		
				ČÍS. KOPIE	ČÍS. VÝKRESU	2
VÝKRES	URBANISTICKÉ ŘEŠENÍ					